QUY HOẠCH TỈNH BẮC KẠN THỜI KỲ 2021-2030, TẦM NHÌN ĐẾN NĂM 2050

SƠ ĐỒ PHƯƠNG ÁN TỔ CHỨC KHÔNG GIAN VÀ PHÂN VÙNG CHỨC NĂNG TỈNH BẮC KẠN THỜI KỲ 2021-2030, TẦM NHÌN ĐẾN NĂM 2050

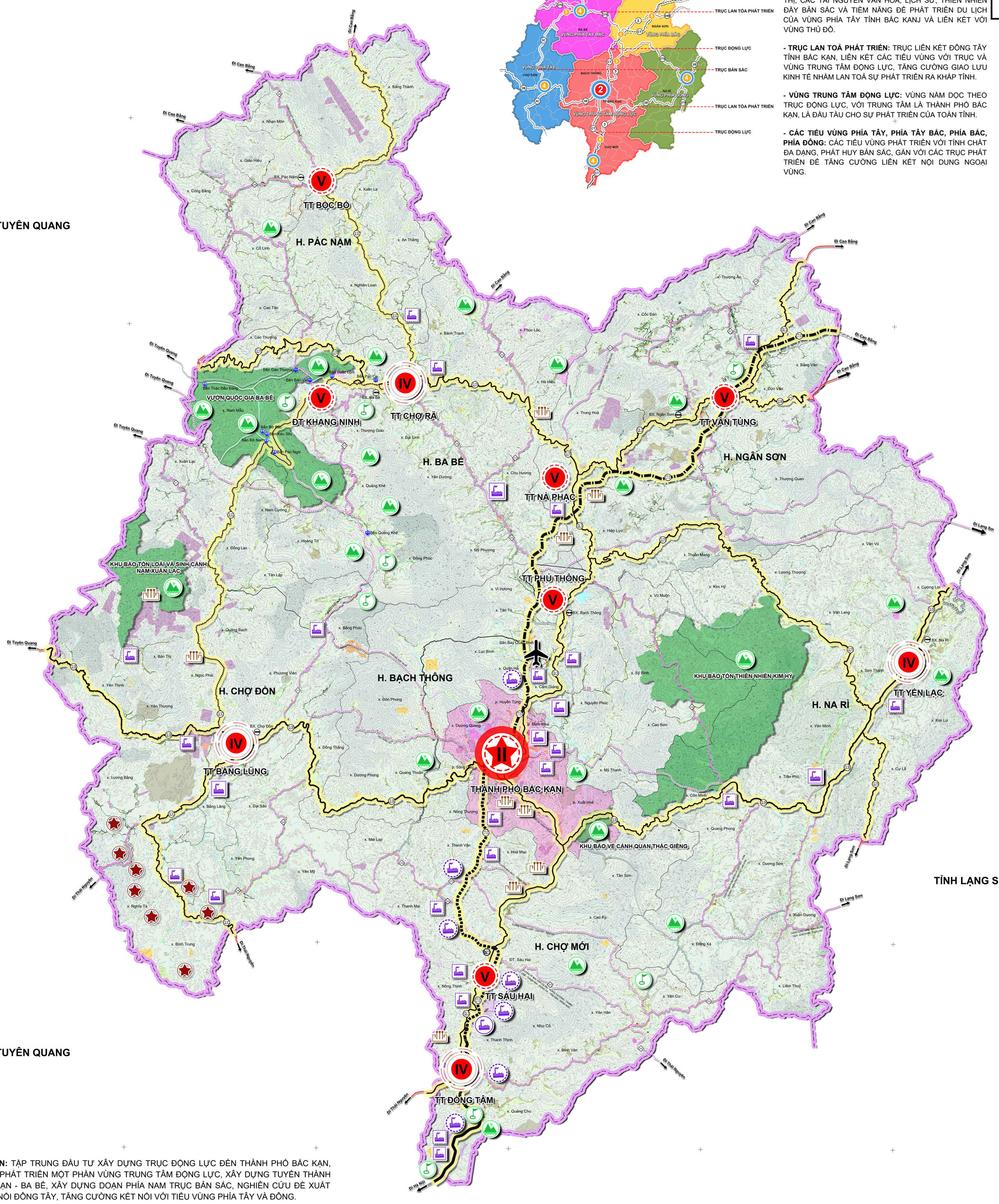

CẤU TRÚC KHÔNG GIAN

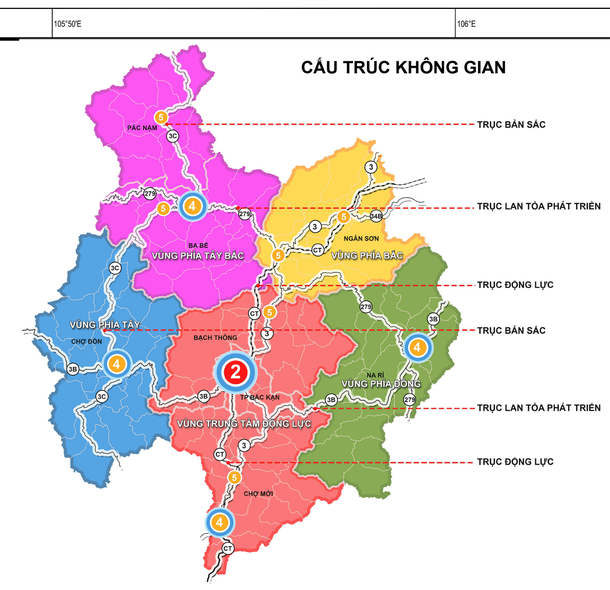

- **TRỤC ĐỘNG LỰC:** TRỤC LIÊN VÙNG TẠO ĐỘT PHÁ PHÁT TRIỂN, TĂNG CƯỜNG LIÊN KẾT VÙNG THỦ ĐÔ VÀ VÙNG CỬA KHẨU, THÚC ĐẨY GIAO LƯU KINH TẾ VỚI TRONG VÀ NGOÀI NƯỚC.

- **TRỤC BẢN SẮC:** TRỤC LIÊN KẾT CÁC TRỌNG ĐIỂM ĐÔ THỊ, CÁC TÀI NGUYÊN VĂN HOÁ, LỊCH SỬ, THIÊN NHIÊN ĐẶC SẮC VÀ TIỀM NĂNG ĐỂ PHÁT TRIỂN DU LỊCH CỦA VÙNG PHÍA TÂY TỈNH BẮC KẠN VÀ LIÊN KẾT VỚI VÙNG THỦ ĐÔ.

- **TRỤC LAN TOẢ PHÁT TRIỂN:** TRỤC LIÊN KẾT ĐÔNG TÂY TỈNH BẮC KẠN, LIÊN KẾT CÁC TIỂU VÙNG VỚI TRỤC VÀ VÙNG TRUNG TÂM ĐỘNG LỰC, TĂNG CƯỜNG GIAO LƯU KINH TẾ NHẰM LAN TOẢ SỰ PHÁT TRIỂN RA KHẮP TỈNH.

- **VÙNG TRUNG TÂM ĐỘNG LỰC:** VÙNG NẰM DỌC THEO TRỤC ĐỘNG LỰC, VỚI TRUNG TÂM LÀ THÀNH PHỐ BẮC KẠN, LÀ ĐẦU TÀU CHO SỰ PHÁT TRIỂN CỦA TOÀN TỈNH.

- **CÁC TIỂU VÙNG PHÍA TÂY, PHÍA TÂY BẮC, PHÍA BẮC, PHÍA ĐÔNG:** CÁC TIỂU VÙNG PHÁT TRIỂN VỚI TÍNH CHẤT ĐA DẠNG, PHÁT HUY BẢN SẮC, GẮN VỚI CÁC TRỤC PHÁT TRIỂN ĐỂ TĂNG CƯỜNG LIÊN KẾT NỘI DUNG NGOẠI VÙNG.

B
T Đ
N

- **NGẮN HẠN:** TẬP TRUNG ĐẦU TƯ XÂY DỰNG TRỤC ĐỘNG LỰC ĐẾN THÀNH PHỐ BẮC KẠN, THÚC ĐẨY PHÁT TRIỂN MỘT PHẦN VÙNG TRUNG TÂM ĐỘNG LỰC, XÂY DỰNG TUYẾN THÀNH PHỐ BẮC KẠN - BA BỂ, XÂY DỰNG ĐOẠN PHÍA NAM TRỤC BẢN SẮC, NGHIÊN CỨU ĐỀ XUẤT TRỤC KẾT NỐI ĐÔNG TÂY, TĂNG CƯỜNG KẾT NỐI VỚI TIỂU VÙNG PHÍA TÂY VÀ ĐÔNG.

- **TRUNG HẠN:** TIẾP TỤC ĐẦU TƯ XÂY DỰNG TRỤC ĐỘNG LỰC VÀ TRỤC BẢN SẮC VỀ PHÍA BẮC, TĂNG CƯỜNG LIÊN KẾT VỚI CÁC TIỂU VÙNG XUNG QUANH.

- **DÀI HẠN:** HOÀN THIỆN BỘ KHUNG PHÁT TRIỂN CỦA TỈNH BẮC KẠN, TĂNG CƯỜNG LIÊN KẾT VÀ ĐẨY MẠNH PHÁT TRIỂN TẤT CẢ CÁC TIỂU VÙNG TRÊN TOÀN TỈNH.

Ký hiệu:

- RANH GIỚI TỈNH
- RANH GIỚI HUYỆN
- RANH GIỚI XÃ
- TRUNG TÂM XÃ
- SÔNG, SUỐI, HỒ, AO
- TRUNG TÂM TỈNH LỴ - ĐÔ THỊ LOẠI II
- THỊ TRẤN THUỘC HUYỆN - ĐÔ THỊ LOẠI IV
- THỊ TRẤN HOẶC ĐÔ THỊ THUỘC HUYỆN - ĐÔ THỊ LOẠI V
- SÂN BAY
- VÙNG TRUNG TÂM ĐỘNG LỰC
- KHU BẢO TỒN THIÊN NHIÊN
- CỤM CÔNG NGHIỆP
- KHU CÔNG NGHIỆP
- KHU DU LỊCH
- DI TÍCH LỊCH SỬ CÁCH MẠNG
- DI TÍCH LỊCH SỬ VĂN HOÁ
- TRUNG TÂM ĐỘNG LỰC CẤP TỈNH
- TRUNG TÂM ĐỘNG LỰC CẤP VÙNG
- TRUNG TÂM ĐỘNG LỰC CẤP HUYỆN

CÁC GIAI ĐOẠN PHÁT TRIỂN

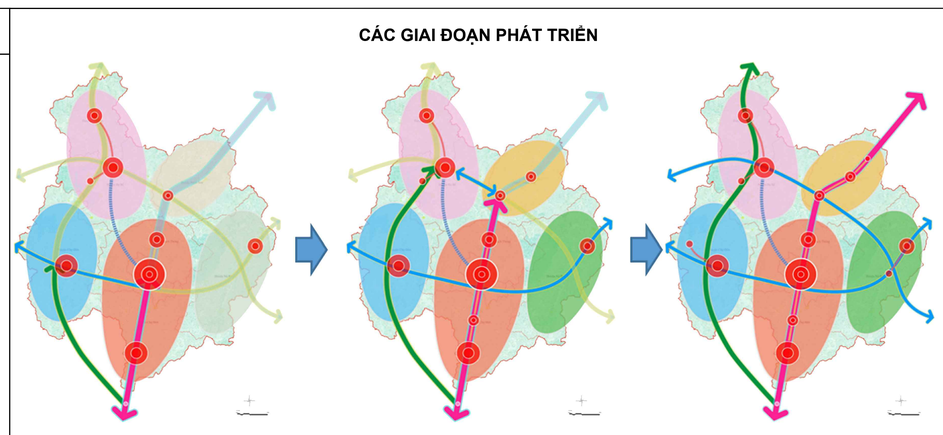

NGẮN HẠN | TRUNG HẠN | DÀI HẠN

Tên quy hoạch:

QUY HOẠCH TỈNH BẮC KẠN THỜI KỲ 2021-2030, TẦM NHÌN ĐẾN NĂM 2050

Tên sơ đồ, bản đồ:

SƠ ĐỒ PHƯƠNG ÁN TỔ CHỨC KHÔNG GIAN VÀ PHÂN VÙNG CHỨC NĂNG TỈNH BẮC KẠN THỜI KỲ 2021-2030, TẦM NHÌN ĐẾN NĂM 2050

TỶ LỆ: 1:100.000

(Đã cập nhật, bổ sung, hoàn thiện theo Quyết định số 1288/QĐ-TTg ngày 03 tháng 11 năm 2023 của Thủ tướng Chính phủ)

Ghi chú:

1. Hệ toạ độ: VN-2000
2. Sơ đồ, bản đồ được thành lập năm 2023 theo các tài liệu sau:
   - Cơ sở dữ liệu nền địa lý quốc gia tỷ lệ 1/100.000
   - Báo cáo tổng hợp quy hoạch tỉnh Bắc Kạn thời kỳ 2021-2030, tầm nhìn đến năm 2050
   - Bản đồ hiện trạng sử dụng đất năm 2020
3. Nội dung quy hoạch trong sơ đồ này chỉ mang tính chất định hướng phát triển và sẽ được cụ thể hóa tại các quy hoạch có tính chất kỹ thuật, chuyên ngành, quy hoạch đô thị, quy hoạch nông thôn có liên quan.

TỶ LỆ : FIT (THU VỀ TỪ TỶ LỆ 1/100.000)

TỶ LỆ XÍCH: 0(KM) 2,6 5,2 13(KM)